

DOKUMENTACJA PROJEKTOWA



Numer projektu: CXXXV/12/2022/RK

nr umowy: 2014.2022.I-1.D-3.2421.1.2022.1

EGZ.....

Materiały do zgłoszenia Zadanie 12

NAZWA INWESTYCJI:	Przebudowa drogi w zakresie oświetlenia przejść dla pieszych w ramach zadania pn.: „Poprawa BRD na przejściach dla pieszych na DK 10 na odc. Brzozówka - Skępe, DK 15 na odc. Kowalewo Pomorskie - Wrocki, DK 80 na odc. Czarnowo - Górsk, DK 91 w m. Stolno”.
ADRES INWESTYCJI:	m. Czarnikowo, DK 10, km 334+592 (wlot podporządkowany - DW 566 ul. Kolejowa) dz. nr 307, 603 obręb 0001 Czarnikowo, j. ewid 041503_2 gm. Czarnikowo
INWESTOR:	Generalny Dyrektor Dróg Krajowych i Autostrad w imieniu którego występuje Generalna Dyrekcja Dróg Krajowych i Autostrad Oddział w Bydgoszczy ul. Fordońska 6, 85-085 Bydgoszcz
KLASYFIKACJA ROBÓT:	WSPÓLNY SŁOWNIK ZAMÓWIEŃ (CPV) Roboty instalacyjne elektryczne: 45310000-3 Instalowanie urządzeń oświetlenia ulicznego: 45316100-6 Roboty budowlane w zakresie budowy linii energetycznych: 45231400-9
KATEGORIA OBIEKTU BUDOWLANEGO:	Kategoria XXVI
JEDNOSTKA PROJEKTOWA:	ECO ENERGY POLAND UL. GÓRNA 29B 43-400 CIESZYN TEL 33 444 73 23 TEL.KOM 663 285 231
TWÓRCA :	inż. Mariusz Staniek
PROJEKTANT GŁÓWNY branża drogowa:	mgr inż. Krzysztof Girszewski Nr. upr. POM/0069/POOD/13 w specjalności drogowej
PROJEKTANT branża elektryczna :	mgr inż. Marek Maksymowicz Nr. upr. PDL/0090/PBE/19 w specjalności instalacyjnej w zakresie sieci, instalacji i urządzeń elektrycznych i elektroenergetycznych
WSPÓŁPRACA:	inż. M. Kupryciuk mgr inż. R. Kuczyński
Cieszyn, wrzesień 2022	

SPIS ZAWARTOŚCI DOMUMENTACJI

I.	STRONA TYTUŁOWA	1
II.	SPIS ZAWARTOŚCI DOKUMENTACJI	2
1.	ZAKRES ROBÓT OBJĘTYCH NINIEJSZYM OPRACOWANIEM.....	3
2.	OPIS TECHNICZNY	4
2.1.	PRZEDMIOT OPRACOWANIA	4
2.2.	ZAKRES OPRACOWANIA	4
2.3.	OCHRONA ZABYTKÓW	4
2.4.	PODSTAWA OPRACOWANIA	4
2.5.	ROZWIĄZANIE TECHNICZNE	4
2.5.1.	<i>Rozdzielnica i linia zasilająca:</i>	4
2.5.2.	<i>Obwody oświetleniowe:</i>	4
2.5.3.	<i>Rodzaje słupów</i>	5
2.5.4.	<i>Oprawy oświetleniowe</i>	7
2.5.5.	<i>Tabliczki bezpiecznikowe</i>	9
2.5.6.	<i>Przewody oświetleniowe.</i>	9
2.5.7.	<i>Ochrona odgromowa i uziemienia</i>	9
2.6.	OCHRONA OD PORAŻEŃ	10
3.	UWAGI KOŃCOWE	10
4.	ZESTAWIENIE MATERIAŁOWE	13
5.	INFORMACJA DOTYCZĄCA BEZPIECZEŃSTWA I OCHRONY ZDROWIA.....	14
6.	OŚWIADCZENIE PROJEKTANTA	17
7.	SPIS RYSUNKÓW	18
7.1.	SZKIC ZAGOSPODAROWANIA TERENU	19
8.	ZAŁĄCZNIKI.....	20
8.1.	STWIERDZENIE PRZYGOTOWANIA ZAWODOWEGO PROJEKTANTA ORAZ ZAŚWIADCZENIE O PRZYNALEŻNOŚCI DO POIIB PROJEKTANTA – BRANŻA DROGOWA.....	20
8.2.	STWIERDZENIE PRZYGOTOWANIA ZAWODOWEGO PROJEKTANTA ORAZ ZAŚWIADCZENIE O PRZYNALEŻNOŚCI DO POIIB PROJEKTANTA – BRANŻA ELEKTRYCZNA	23
8.3.	ENERGA OŚWIETLENIE – WARUNKI NA BUDOWĘ.....	26
8.4.	UZGODNIENIE Z URZĘDEM GMINY CZERNIKOWO	28
8.5.	UZGODNIENIE Z ZARZĄDEM DRÓG WOJEWÓDZKICH W BYDGOSZCZY	29
8.6.	PROTOKÓŁ Z NARADY KOORDYNACYJNEJ	32

1. ZAKRES ROBÓT OBJĘTYCH NINIEJSZYM OPRACOWANIEM

Lp	Wyszczególnienie	Jednostka	Ilość
1	2	3	4
1.	Budowa kablowej linii oświetlenia ulicznego	słup/m	2 /47
2.	Montaż opraw oświetleniowych na projektowanych słupach	kpl.	2

2. OPIS TECHNICZNY

2.1. PRZEDMIOT OPRACOWANIA

Przedmiotem niniejszego opracowania jest dokumentacja pt.: Przebudowa drogi w zakresie oświetlenia przejść dla pieszych w ramach zadania pn.: „Poprawa BRD na przejściach dla pieszych na DK 10 na odc. Brzozówka - Skępe, DK 15 na odc. Kowalewo Pomorskie - Wrocki, DK 80 na odc. Czarnowo - Górsk, DK 91 w m. Stolno”.

2.2. ZAKRES OPRACOWANIA

Zakres opracowania obejmuje budowę słupów, wytrasowanie kabla, dobór zabezpieczeń, ochronę przeciwporażeniową, sposób zasilania opraw oświetleniowych. Szczegółowa lokalizacja urządzeń została przedstawiona na załączonym szkicu zagospodarowania terenu (Rys. 1).

2.3. OCHRONA ZABYTKÓW

Teren inwestycji nie znajduje się w strefie ochrony konserwatorskiej oraz w strefie obserwacji archeologicznej.

2.4. PODSTAWA OPRACOWANIA

- Uzgodnienie z Inwestorem,
- Aktualna mapa do celów projektowych
- Obowiązujące przepisy i normy

2.5. ROZWIĄZANIE TECHNICZNE

2.5.1. Rozdzielnica i linia zasilająca:

Pomiar energii elektrycznej znajduje się w istniejącym zestawie pomiarowym.

Projektowane oświetlenie w zakresie istniejącej mocy przyłączeniowej (umowy), nie zachodzi potrzeba wydawania warunków przyłączeniowych.

2.5.2. Obwody oświetleniowe:

Projektowany obwód oświetleniowy wykonać kablem YAKXs 4x25mm². Wzdłuż projektowanego kabla ułożyć bednarke FeZn 25x4mm. Kabel zasilic z obwodu oświetlenia ulicznego ze słupa linii kablowej.

Kable oświetleniowe w ziemi układać z godnie z obowiązującymi przepisami, na głębokości min. 0,7m w rurze osłonowej giętkiej $\Phi 50$. Na ułożony kabel nasypać 0,25 warstwy gruntu rodzimego, a następnie przykryć taśmą w kolorze niebieskim i uzupełnić gruntem rodzimym. Linie kablowe oznakować w czytelny i trwały sposób w charakterystycznych miejscach (w słupach, w złączu). Przejścia pod drogami kabla energetycznego wykonać bez naruszenia konstrukcji nawierzchni przeciskiem w rurze osłonowej sztywnej. Przecisk wykonać na całej szerokości pasa zewnętrznego na głębokości min. 0,9m od najniższego punktu terenu na trasie przejścia.

Istniejące nawierzchnie na trasie układanego kabla należy rozebrać, a następnie doprowadzić do stanu pierwotnego.

Powiadomić Inwestora i dokonać wstępnego odbioru kabla przed zasypaniem.

2.5.3. Rodzaje słupów

Rodzaje słupów podano na planie oświetleniowej linii - Rys. nr 1.

Do oświetlenia zaprojektowano słupy stalowe o wysokości 6m stożkowy z klasą bezpieczeństwa biernego 50NEB, 70NEB i 100NEB. Sylwetkę projektowanych słupów przedstawiono na poniższym rysunku. Wszystkie słupy przystosowane do montażu na fundamencie prefabrykowanym.

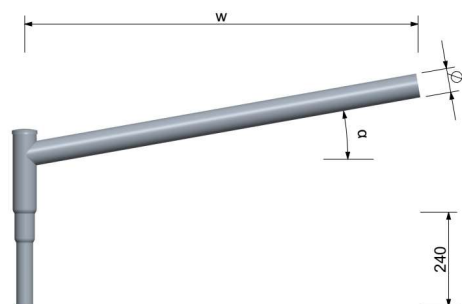
Wszystkie słupy powinny charakteryzować się następującymi parametrami:

- Obciążenie wiatrem wg PN-EN 1991-1-4 dla kat. terenu II, klasy B
- Projektowanie i weryfikacja wg PN-EN 40-3-1, PN-EN 40-3-3
- Klasa bezpieczeństwa biernego 50NEB, 70NEB i 100NEB wg PN-EN 12767
- Materiał: stal S235, S355 wg PN-EN 10025
- Wymiary i tolerancje zgodne z PN-EN 40-2
- Ochrona antykorozyjna: cynkowanie ogniowe wg PN-EN ISO 1461
- Możliwość malowania wg palety kolorów RAL – kolor zgodnie z zaleceniem Inwestora
- Wyrób budowlany oznakowany znakiem CE
- wymiary:

H [m]	t [mm]	g/d [mm]	a x b [mm]	h _r [mm]	c x c [mm]	d x d [mm]
6	4	63/137	70x400	500	250x250	360x360



Proponowana sylwetka słupa



Proponowana sylwetka wysięgnika ($w=1,5m$)

Znaki ostrzegawcze należy umieszczać na pokrywach wnek złącz kablowych wszystkich latarni.

Numerowanie słupów omówić z Inwestorem. Proponuje się:

- opisy numeracji latarni umieszczać na słupach od strony ulicy na wysokości 180 do 200 cm
- opisy wykonywać w kolorze czarnym na żółtym tle,
- żółte tło o szerokości podstawy 65 do 70mm i wysokości 95 do 99mm,
- cyfry o wysokości 35 do 37mm i grubości 5 do 6mm
- cyfry jednakowej wysokości nad i pod kreską,
- nad kreską podajemy numer szafki oświetleniowej i (po pauzie) – numer obwodu,
- pod kreską podajemy numer kolejnej latarni w danym obwodzie i ewentualnie (po ukośniku) / numer kolejny latarni w odgałęzieniu
- Dodatkowo oznaczyć infrastrukturę Inwestora (słup, lub wysięgnik) opaską koloru zielonego o szerokości nie mniejszej niż 4 cm zamontowanej po obwodzie urządzenia.

Naruszone skarpy rowów przydrożnych, poboczy należy odtworzyć i przywrócić do stanu pierwotnego.

2.5.4. Oprawy oświetleniowe

Do oświetlenia przejść dla pieszych dobrano oprawy o mocy 86W ze źródłem światła LED o następujących parametrach:

PARAMETRY KONSTRUKCYJNE

- Materiał korpusu: Wysokociśnieniowy odlew aluminiowy malowany proszkowo na wybrany kolor z ogólnodostępnej palety
- Wnętrze komory optycznej, komory elektrycznej oraz elementy oprawy (np. pokrywa, uchwyt montażowy) zabezpieczone przed korozją powłoką lakierniczą.
- Materiał klosza: Płaskie hartowane szkło
- Stopień odporności klosza na uderzenia mechaniczne: IK09
- Szczelność komory optycznej IP66
- Szczelność komory elektrycznej IP66
- Wymagany jest raport z badań szczelności pochodzący z akredytowanego laboratorium
- Oprawa wyposażona w uniwersalny uchwyt stanowiący integralną część oprawy oraz pozwalający na montaż zarówno na wysięgniku jak i bezpośrednio na słupie. Kąt nachylenia oprawy jest możliwy w zakresie: od -10° do 30° (montaż bezpośredni) lub od -45° do 30° (montaż na wysięgniku). Zmiana sposobu montażu odbywa się bez konieczności zdejmowania oprawy
- Uchwyt montażowy wykonany z tego samego materiału co korpus oprawy oraz malowany proszkowo na ten sam kolor
- Elementy mocujące oprawę na słupie, wysięgniku (śruby, podkładki) oraz klamry zamykające muszą być wykonane ze stali nierdzewnej
- Dostęp do komory osprzętu elektrycznego bez użycia narzędzi za klipsów/zatrząsków. Oprawa posiada dedykowane zawiasy chroniące pokrywę osprzętu przed upadkiem

- Zakres temperatury otoczenia podczas pracy oprawy: od -40°C do +50°C
- Ze względów estetycznych i dla ujednolicenia wyglądu instalacji oświetleniowej wymaga się, aby oprawy danego rodzaju (np. drogowe) o różnych mocach posiadały jednakowy kształt (jedna rodzina opraw).

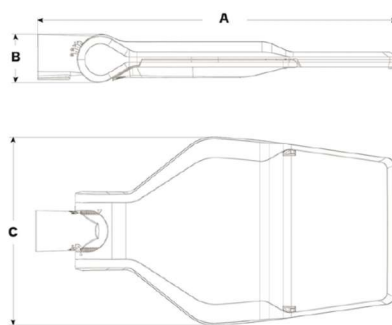
PARAMETRY ELEKTRYCZNE I FUNKCJONALNOŚĆ

- Moc maksymalna uwzględniające wszystkie straty – 86W
- Oprawa wykonana w II klasie ochronności elektrycznej, znamionowe napięcie zasilania 220-240V/50-60 Hz, współczynnik mocy oprawy min. 0,93 dla znamionowego obciążenia.
- Beznarzędziowe podłączenie oprawy do sieci zasilającej.
- Oprawa wyposażona w zabezpieczenie przed przepięciami 10kV i diodą sygnalizującą prawidłowe działanie (przed zasilaczem)
- Układ zasilający umożliwiający zaprogramowanie co najmniej 5-ciu stopni autonomicznej redukcji mocy i strumienia świetlnego bez zewnętrznego sygnału sterującego, zgodnie z ustalonym wcześniej harmonogramem
- Oprawa wyposażona w etykietę z kodem QR wraz z dodatkową naklejką do umieszczenia np. we wnęce słupowej i/lub na projekcie. Dostęp do aplikacji z poziomu komputera i urządzeń przenośnych (smartphone, tablet, laptop itp.), zabezpieczony loginem i hasłem. Aplikacja pozwala na przypisanie kont dla administratora i dodatkowych sub-kont dla wykonawców i instalatorów. Kod QR poprzez użycie dedykowanej aplikacji umożliwia uzyskanie pełnej charakterystyki oprawy i dostęp do informacji takich jak:
- parametry fotometryczne, elektryczne oraz mechaniczne
- dokumentacja oprawy, instrukcja montażu
- instrukcja serwisowania w przypadku nieprawidłowego działania oprawy oświetleniowej
- lista części zamiennych wraz z kodami producenta

PARAMETRY OŚWIETLENIOWE I POTWIERDZENIA

- Rodzaj źródła światła – LED
- Minimalny strumień świetlny panelu LED – 13592lm
- Budowa oprawy pozwala na wymianę układu optycznego oraz modułu zasilającego
- Wymiana elementów układu optycznego bez konieczności wykonywania połączeń lutowanych
- Oprawa wyposażona w system regulacji ciśnienia wewnątrz oprawy, zapobiegający zjawisku kondensacji pary wodnej w komorze elektrycznej
- Oprawa wyposażona w system optymalnego odprowadzenia ciepła (termiczne rozdzielanie pomiędzy układem zasilającym, a układem optycznym)
- Oprawa wykonana w technologii LED, bryła fotometryczna kształtowana za pomocą płaskiej wielosoczewkowej matrycy LED
- Temperatura barwowa źródeł światła: 5700 ±10%
- Każda z soczewek matrycy emituje taką samą krzywą światłości, a całkowity strumień oprawy jest sumą strumieni poszczególnych soczewek
- Oprawy muszą spełniać wymagania normy EN 62471 „Bezpieczeństwo fotobiologiczne lamp i systemów lampowych”

- Utrzymanie strumienia świetlnego w czasie: 95% (zgodnie z IES LM-80 - TM-21)
- Wartości wskaźnika udziału światła wysyłanego ku górze (ULOR) nie większa niż określona w Rozporządzeniu WE nr 245/2009
- Oprawa musi być oznakowana znakiem CE oraz posiadać deklarację zgodności
- Oprawa musi posiadać aktualny certyfikat akredytowanego ośrodka badawczego potwierdzający wykonanie wyrobu zgodnie z Normami zharmonizowanymi z Dyrektywą LVD (PN-EN 60598-1/PN-EN 60598-2-3) oraz zachowanie reżimów produkcji i jej powtarzalności, zgodnie z Typem 5 wg ISO/IEC 17067 - certyfikat ENEC lub równoważny
- Oprawa musi posiadać aktualny certyfikat akredytowanego ośrodka badawczego potwierdzający wiarygodność podawanych przez producenta parametrów funkcjonalnych deklarowanych w momencie wprowadzenia wyrobu do obrotu, takich jak: napięcie zasilania, klasa ochronności elektrycznej, pobierana moc, skuteczność świetlna, temperatura barwowa, strumień świetlny - certyfikat ENEC+ lub równoważny
- Dostępność plików fotometrycznych (np. format. Ldt, .les). Pliki zamieszczone na stronie internetowej producenta lub dystrybutora pozwalające wykonać sprawdzające obliczenia fotometryczne w ogólnodostępnych oświetleniowych programach komputerowych (np. Dialux, Relux)



Proponowana sylwetka oprawy przejść dla pieszych

2.5.5. Tabliczki bezpiecznikowe

Dla każdej oprawy na liniach kablowych należy zainstalować izolowane gniazdo bezpiecznikowe w II klasie ochronności z wkładką topikową BiWts-4A.

2.5.6. Przewody oświetleniowe.

Oprawy należy przyłączyć do tabliczek bezpiecznikowych przewodem o izolacji polwinitowej typu YKY 2x2,5 mm² prowadzonym w rurze ochronnej giętkiej.

2.5.7. Ochrona odgromowa i uziemienia

Słupy i części podlegające uziemieniu połączyć bednarką ocynkowaną FeZn25x4mm. Uziemienie wykonać jako szpilkowe typu TP 2x10. Wartość uziemienia nie może przekroczyć 10Ω.

2.6. OCHRONA OD PORAŻEŃ

Ochronę przed dotykiem bezpośrednim (ochrona podstawowa) stanowi izolacja robocza przewodów i kabli, oraz osłony zewnętrzne urządzeń elektrycznych. Jako ochronę przed dotykiem pośrednim (ochrona dodatkowa) zastosowano urządzenia w drugiej klasie ochronności. Metalowe części słupa należy podłączyć przewodem ochronnym z bednarką.

3. UWAGI KOŃCOWE

Wykonawca zobowiązany jest do dokonania wizji lokalnej w terenie w celu zebrania wszelkich informacji, które mogą mieć istotny wpływ na obliczenie ceny.

Zakupi i dostarczy na swój koszt materiały potrzebne do realizacji przedmiotu zamówienia.

Całość Instalacji należy wykonać zgodnie z obowiązującymi przepisami i normami, a w szczególności ze Specyfikacją Techniczną Wykonania i Odbioru Robót Budowlanych. W miejscach zbliżeń i skrzyżowań realizowanych sieci z istniejącym uzbrojeniem podziemnym wykopy wykonywać ręcznie z zachowaniem szczególnej ostrożności. Prace przy sieciach istniejących wykonywać pod stałym nadzorem użytkownika z zachowaniem obowiązujących przepisów. Należy dbać o dobre zabezpieczenie i oznakowanie miejsc prowadzonych robót. Po zakończeniu robót instalacyjno-montażowych, przed włączeniem do eksploatacji Wykonawca jest zobowiązany:

- wykonać pomiary rezystancji uziemienia i izolacji przewodów i kabli,
- sprawdzić ciągłość żył kabli zasilających,
- wykonać pomiary skuteczności ochrony przeciwporażeniowej,
- wykonać pomiary luminancji matrycowym miernikiem zgodnie z normą PN-EN 13201: 2016
- sporządzić protokoły z powyższych pomiarów.
- dostarczyć do zamawiającego zestawienie zapotrzebowania w energię dla każdego obwodu w celu dostosowania zamawianej mocy do obciążeń po modernizacji. Generalny wykonawca jest zobowiązany do opracowania dokumentacji powykonawczej, która uwzględnia wszelkie zmiany wynikłe, wprowadzone i zatwierdzone w trakcie wykonywania robót instalacyjnych.

W dokumentacji powykonawczej należy zawrzeć: protokoły pomiarowe instalacji elektrycznych wykonane zgodnie z obowiązującymi przepisami z badań odbiorczych, karty katalogowe, certyfikaty, dokumenty techniczno-rozruchowe, atesty, aprobaty, instrukcje obsługi materiałów, urządzeń, elementów osprzętu zastosowanych w obiekcie,

Zgodnie z ustawą o zamówieniach publicznych dopuszcza się materiały innych producentów z zastrzeżeniem, że muszą spełniać wymogi projektu i być jakościowo i technicznie nie gorsze od przyjętych.

Wszelkie zmiany materiałów należy uzgodnić przed zamówieniem z Zamawiającym oraz Projektantem przedstawiając karty katalogowe, atesty, obliczenia fotometryczne, próbki materiałów w postaci wzorów oraz inne dokumenty gwarantujące niepogorszenie parametrów wytrzymałościowo-oświetleniowych.

Poniżej przedstawiono uwagi, zalecenia i wymagania ogólne związane z wykonaniem robót montażowych zgodnie z niniejszą dokumentacją projektową:

1. Roboty budowlane oraz prace montażowe muszą być wykonywane przez wykwalifikowany personel, bezwzględnie konieczne jest przestrzeganie przepisów BHP;
2. W przypadku wystąpienia rozbieżności lub nieścisłości w którymkolwiek z elementów wchodzących w skład całości dokumentacji w stosunku do pozostałych konieczny jest kontakt z projektantem w celu wyjaśnienia problemu lub nieścisłości;
3. Generalny wykonawca nie może wykorzystywać ewentualnych błędów, uchybień, opuszczeń w niniejszej dokumentacji projektowej, po wykryciu ich obecności konieczne jest bezzwłoczne powiadomienie projektanta w celu dokonania poprawek lub odpowiednich zmian;
4. Generalny wykonawca ma obowiązek wykonania wszystkich elementów i urządzeń instalacyjnych oraz robót montażowych nie zawartych w niniejszym opracowaniu w sposób zapewniający prawidłowe działanie i pełną funkcjonalność instalacji elektrycznej;
5. W fazie poprzedzającej główne roboty instalacyjne generalny wykonawca ma obowiązek dokładnego zapoznania się z dokumentacją projektową, szczególnie w kwestii miejsc wspólnych styku różnych instalacji oraz skrzyżowań lub kolizji;
6. W przypadku stwierdzenia ewentualnych miejsc kolizji elementów różnych instalacji konieczne jest powiadomienie inspektorów nadzoru i projektantów w celu wyjaśnienia powstałych problemów, samodzielne działania w sensie wykonania prac demontażowych bez stworzenia planu koordynacyjnego oraz zgłoszenia problemu obciążają finansowo generalnego wykonawcę;
7. Projektant instalacji elektrycznych nie jest odpowiedzialny za zmiany wprowadzone w trakcie robót na placu budowy przez przedstawiciela inwestora po zakończeniu procesu projektowego, różnice wynikające z uszczegółowienia poszczególnych rozwiązań użytkowo-funkcjonalnych oraz technologicznych;
8. Ewentualna możliwość wprowadzenia zmian w stosunku do rozwiązań szczegółowych zawartych w niniejszym opracowaniu musi być skonsultowana z projektantem instalacji elektrycznych oraz zatwierdzona w sposób pisemny;
9. Materiały instalacyjne lub budowlane używane w trakcie realizacji robót muszą posiadać znak CE, deklarację zgodności do stosowania na terenie UE oraz atesty, być zgodne z PN;
10. Materiały instalacyjne zawarte w dokumentacji projektowej (na rysunkach lub w zestawieniu materiałów głównych) należy traktować jako wzorcowe; próba ewentualnej zmiany na równoważne odpowiedniki zaproponowane przez generalnego wykonawcę musi zostać zaakceptowana przez projektanta, wykonawca ponadto jest zobowiązany do przedstawienia do oceny odpowiedniej dokumentacji technicznej zamienników wraz z próbkami materiałowym, konieczna jest szczegółowa weryfikacja parametrów oraz ewentualne wprowadzenie korekty w kwestii zasilania w energię elektryczną.;
11. Ewentualne zmiany wprowadzone w trakcie wykonywania robót w kwestii prowadzenia tras lub przebiegu sieci nie mające wpływu na parametry techniczne zastosowanych elementów należy uzgodnić jedynie z inspektorem nadzoru;

12. W sytuacji rozpoczęcia wykonywania robót instalacyjnych na placu budowy w okresie 12 miesięcy od daty opracowania dokumentacji projektowej konieczna jest jej weryfikacja w zakresie zastosowanych materiałów, osprzętu, urządzeń oraz rozwiązań technicznych.
13. Na czas prac związanych z przebudową należy wykonać projekt organizacji ruchu.
14. Prace ujęte w niniejszym projekcie muszą być wykonywane przez osoby posiadające odpowiednie uprawnienia i kwalifikacje.
15. Wykonawca ponosi pełną odpowiedzialność za właściwe oznakowanie terenu robót, prowadzenie ich z zachowaniem wymaganych przepisów, w tym BHP oraz zgodnie ze sztuką budowlaną i aktualną wiedzą techniczną. Wykonawca zobowiązany jest na swój koszt zapewnić w trakcie prowadzenia robót możliwość bezpiecznego przechodzenia pieszych i przejazdu samochodów w rejonie prowadzonych robót.
16. Wszelkie napotkane urządzenia traktować jako czynne. Zachować szczególną ostrożność przy zbliżeniach i skrzyżowaniach z uzbrojeniem podziemnym. W razie potrzeby wykonać przekopy kontrolne. Skrzyżowania i zbliżenia z istniejącymi kablami prowadzić zgodnie z normą SEP E-004. Prace w pobliżu uzbrojenia podziemnego wykonywać sprzętem ręcznym. Istniejącą sieć energetyczną nN należy zabezpieczyć zgodnie z normą SEP E-004 i SEP E-003. W miejscach skrzyżowań z kablami telekomunikacyjnymi, kable osłaniać rurami dwudzielnymi.
17. Po zakończeniu wykonywania robót należy doprowadzić wszystkie nawierzchnie (drogowe, piesze i zielone) do stanu pierwotnego oraz uporządkować teren. Wykonawca ponosi koszty wywozu i utylizacji ziemi, gruzu i innych pozostałości po wykonaniu robót.

4. ZESTAWIENIE MATERIAŁOWE

L.p.	Materiały:	J.m.	istn. Słup nr 1/100	proj. Słup OU nr 1/100.1	proj. Słup OU nr 1/100.2	RAZEM
	KONSTRUKCJE LINI KABLOWEJ					
1	Słup stalowy ocynkowany 6m	szt		1	1	2
2	Wysięgnik stalowy ocynkowany o dł. 1,5m	szt		1	1	2
3	Fundament do ww. słupa	szt		1	1	2
	ELEMENTY OŚWIETLENIA					
4	Oprawa drogowa LED przejść dla pieszych - 86W	kpl		1	1	2
5	Izolowane złącze kablowe - IZK (II klasa ochr.)	kpl		1	1	2
6	Bezpiecznik BiWts 4A	szt		1	1	2
7	Przewód YKY 2x2,5mm ² w rurze osłonowej giętkiej	m		8	8	16
	UZIEMIENIE I ODGROMNIKI					
8	Pręt 5/8" o dł. 1,5m	szt			12	12
9	Głowica	szt			4	4
10	Złączka 5/8"	szt			8	8
11	Grot stalowy 5/8"	szt			4	4
12	Uchwyt końcowy 5/8"	szt			4	4
13	Uchwyt krzyżowy 5/8"	szt			4	4
	ELEMENTY WSPÓLNE					
14	Kabel YAKXs 4x25mm ²	m		18	29	47
15	Bednarka FeZn25x4mm	m		14	25	39
16	Folia niebieska	m		11	22	33
17	Rura osłonowa do przecisków Φ110	m			18	18
18	Rura osłonowa giętka Φ50	m		15	27	42

5. Informacja dotycząca bezpieczeństwa i ochrony zdrowia

NAZWA INWESTYCJI:	Przebudowa drogi w zakresie oświetlenia przejść dla pieszych w ramach zadania pn.: „Poprawa BRD na przejściach dla pieszych na DK 10 na odc. Brzozówka - Skępe, DK 15 na odc. Kowalewo Pomorskie - Wrocki, DK 80 na odc. Czarnowo - Górsk, DK 91 w m. Stolno”.
ADRES INWESTYCJI:	m. Czernikowo, DK 10, km 334+592 (wlot podporządkowany - DW 566 ul. Kolejowa) dz. nr 307, 603 obręb 0001 Czernikowo, j. ewid 041503_2 gm. Czernikowo
INWESTOR:	Generalny Dyrektor Dróg Krajowych i Autostrad w imieniu którego występuje Generalna Dyrekcja Dróg Krajowych i Autostrad Oddział w Bydgoszczy ul. Fordońska 6, 85-085 Bydgoszcz
JEDNOSTKA PROJEKTOWA:	ECO ENERGY POLAND UL. GÓRNA 29B 43-400 CIESZYN TEL 33 444 73 23 TEL.KOM 663 285 231
SPORZĄDZIŁ:	mgr inż. Marek Maksymowicz Nr. upr. PDL/0090/PBE/19 w specjalności instalacyjnej w zakresie sieci, instalacji i urządzeń elektrycznych i elektroenergetycznych
Cieszyn, wrzesień 2022	

Przebudowa drogi w zakresie oświetlenia przejść dla pieszych w ramach zadania pn.: „Poprawa BRD na przejściach dla pieszych na DK 10 na odc. Brzozówka - Skępe, DK 15 na odc. Kowalewo Pomorskie - Wrocki, DK 80 na odc. Czarnowo - Górsk, DK 91 w m. Stolno”.

1. Projektowany zakres robót.
 - 1.1 Przebudowa drogi w zakresie oświetlenia przejść dla pieszych w ramach zadania pn.: „Poprawa BRD na przejściach dla pieszych na DK 10 na odc. Brzozówka - Skępe, DK 15 na odc. Kowalewo Pomorskie - Wrocki, DK 80 na odc. Czarnowo - Górsk, DK 91 w m. Stolno”.
2. Istniejące obiekty budowlane na terenie budowy.
 - 2.1 Czynna linia napowietrzna niskiego napięcia.
 - 2.2 Drogi publiczne.
3. Istniejące obiekty stwarzające zagrożenie na budowie.
 - 3.1 Zagrożenia porażenia prądem elektrycznym (2.1).
 - 3.2 Niebezpieczeństwo upadku z wysokości (2.1).
 - 3.3 Niebezpieczeństwo wypadków drogowych (2.2).
4. Przewidywane zagrożenia podczas wykonywania prac na budowie.
 - 4.1 Niebezpieczeństwo upadku z wysokości podczas montażu opraw oświetleniowych i wysięgników na słupach nn.
 - 4.2 Niebezpieczeństwo wypadków drogowych podczas prac i transportu materiałów w pasie drogowym.
5. Instruktaże bhp na budowie.

Zalecam kierownikowi budowy przed rozpoczęciem prac przeprowadzenie instruktażu stanowiskowego z brygadą w celu omówienia zakresu robót, kolejności wykonania prac i zagrożeń występujących na budowie.

Brygadzysta kierujący zespołem jest zobowiązany do poinstruowania brygady codziennie o zakresie planowanych prac w danym dniu, wyznaczenia zadań poszczególnym monterom, sprawdzenia stanu narzędzi, sprzętu ochronnego i zabezpieczającego. W szczególności dotyczy to wykonywania prac na wysokości.
6. Środki techniczne i organizacyjne w celu zapewnienia bezpieczeństwa i ochrony zdrowia.
 - 6.1 Wszyscy członkowie brygady mają obowiązek przestrzegania przepisów bhp, poleceń brygadzysty, kierownika budowy oraz inspektorów mających prawo do kontroli budowy. Brygadzysta i monterzy powinni posiadać odpowiednie kwalifikacje do wykonywania prac. Pomocnicy monterów muszą mieć zapewniony nadzór przez wykwalifikowanych monterów i nie mogą wykonywać prac samodzielnie.
 - 6.2 Stosować zgodnie z instrukcjami obsługi i użytkowania sprawne i dopuszczone do używania: sprzęt ochronny, zabezpieczający, narzędzia i sprzęt mechaniczny.
 - 6.3 Prace na linii kablowej elektroenergetycznych nN prowadzić po uprzednim wyłączeniu napięcia, termin i czas wyłączenia uzgodnić z Rejonem Energetycznym. Do tych prac można przystąpić wyłącznie po przygotowaniu miejsca pracy i dopuszczeniu do prac przez pracowników energetyki zawodowej ww. wymienionej jednostki, oraz zgodnie z:
 - a) N SEP-E-001 Sieci elektroenergetyczne niskiego napięcia. Ochrona przeciwporażeniowa

- b) N SEP-E-004 Elektroenergetyczne i sygnalizacyjne linie kablowe. Projektowanie i budowa.
 - c) PN-E-05125:1976 Elektroenergetyczne i sygnalizacyjne linie kablowe -Projektowanie i budowa.
 - d) PN-EN 60865-1:2002 (oryg.) Obliczenia skutków prądów zwarciovych. Część 1: Definicje i metody obliczania.
 - e) PN-EN 60909-0:2002 (oryg.) Prądy zwarciovie w sieciach trójfazovych prądu przemiennego. Część 0: Obliczenia prądów.
 - f) PN-E-04700: 1998 Urządzenia i układy elektryczne w obiektach elektroenergetycznych. Wytyczne przeprowadzania pomontażovych badań odbiorczych.
 - g) „Ochrona sieci elektroenergetycznych od przepięć” - opracowanie pod patronatem PTPIREE Poznań 2005 rok
 - h) Przepisami BHP - obowiązujące przepisy w zakresie Organizacji Bezpiecznej Pracy w Energetyce.
- 6.4 Teren robót zabezpieczyć przed dostępem osób postronnych.
- 6.5 Prace i sposób zabezpieczenia terenu robót w pasie drogowym uzgodnić we właściwym Zarządzie Dróg.

6. OŚWIADCZENIE PROJEKTANTA

OŚWIADCZENIE PROJEKTANTA

Po zapoznaniu się z przepisami ustawy z dnia 7 lipca 1994 r. -Prawo budowlane (Dz.U.2021 poz. 2351 z późniejszymi zmianami) zgodnie z art. 34 ust. 3d pkt. 3 **oświadczam jako projektant, że** dokumentacja pt.: Przebudowa drogi w zakresie oświetlenia przejść dla pieszych w ramach zadania pn.: „Poprawa BRD na przejściach dla pieszych na DK 10 na odc. Brzozówka - Skępe, DK 15 na odc. Kowalewo Pomorskie - Wrocki, DK 80 na odc. Czarnowo - Górsk, DK 91 w m. Stolno”. w m. Czarnikowo, DK 10, km 334+592 (wlot podporządkowany - DW 566 ul. Kolejowa), dz. nr 307, 603 obręb 0001 Czarnikowo, j. ewid 041503_2 gm. Czarnikowo, wykonanej dla Generalny Dyrektor Dróg Krajowych i Autostrad w imieniu którego występuje Generalna Dyrekcja Dróg Krajowych i Autostrad Oddział w Bydgoszczy ,ul. Fordońska 6, 85-085 Bydgoszcz sporządzono zgodnie z umową, obowiązującymi przepisami, zasadami wiedzy technicznej, uzyskano wszelkie wymagane uzgodnienia oraz jest kompletna i użyteczna z punktu widzenia celu, któremu ma służyć oraz jest **projektem obiektu budowlanego o prostej konstrukcji** i w związku z tym nie zachodzi obowiązek sprawdzenia projektu pod względem zgodności z przepisami przez osobę posiadającą uprawnienia budowlane zgodnie z art. 20 ust.2 ustawy Prawo Budowlane.

Zespół projektowy	Imię i nazwisko	Data	Podpis
Projektant br. drogowa	mgr inż. Krzysztof Girszewski <i>Nr. upr. POM/0069/POOD/13</i>	Cieszyn, wrzesień 2022	
Projektant br. elektryczna	mgr inż. Marek Maksymowicz <i>Nr. upr. PDL/0090/PBE/19</i>	Cieszyn, wrzesień 2022	

7. SPIS RYSUNKÓW

<i>L.p.</i>	<i>Nazwa</i>	<i>Nr rysunku</i>
<i>1</i>	<i>Szkic zagospodarowania terenu</i>	<i>RYS 1</i>

Nr przejścia : 12
Współrzędne lokalizacji: 52.9430 N
18.9508 E

województwo: kujawsko-pomorskie
powiat: toruński
jedn. ewidencyjna: Czernikowo
obręb: 041503_2.0001 Czernikowo

MAPA DO CELÓW PROJEKTOWYCH
SKALA 1:500

1. Identyfikator zgłoszenia: GOD.6640.1942.2022
2. Układ współrzędnych: PL-2000 pas 6 Układ wysokości: PL-EVRF2007-NH
3. Mapa aktualna w zakresie opracowania na dzień 27.04.2022r.



Toruń ul. Grudziądzka 132 tel. 602136444
www.geodezja-torun.com.pl

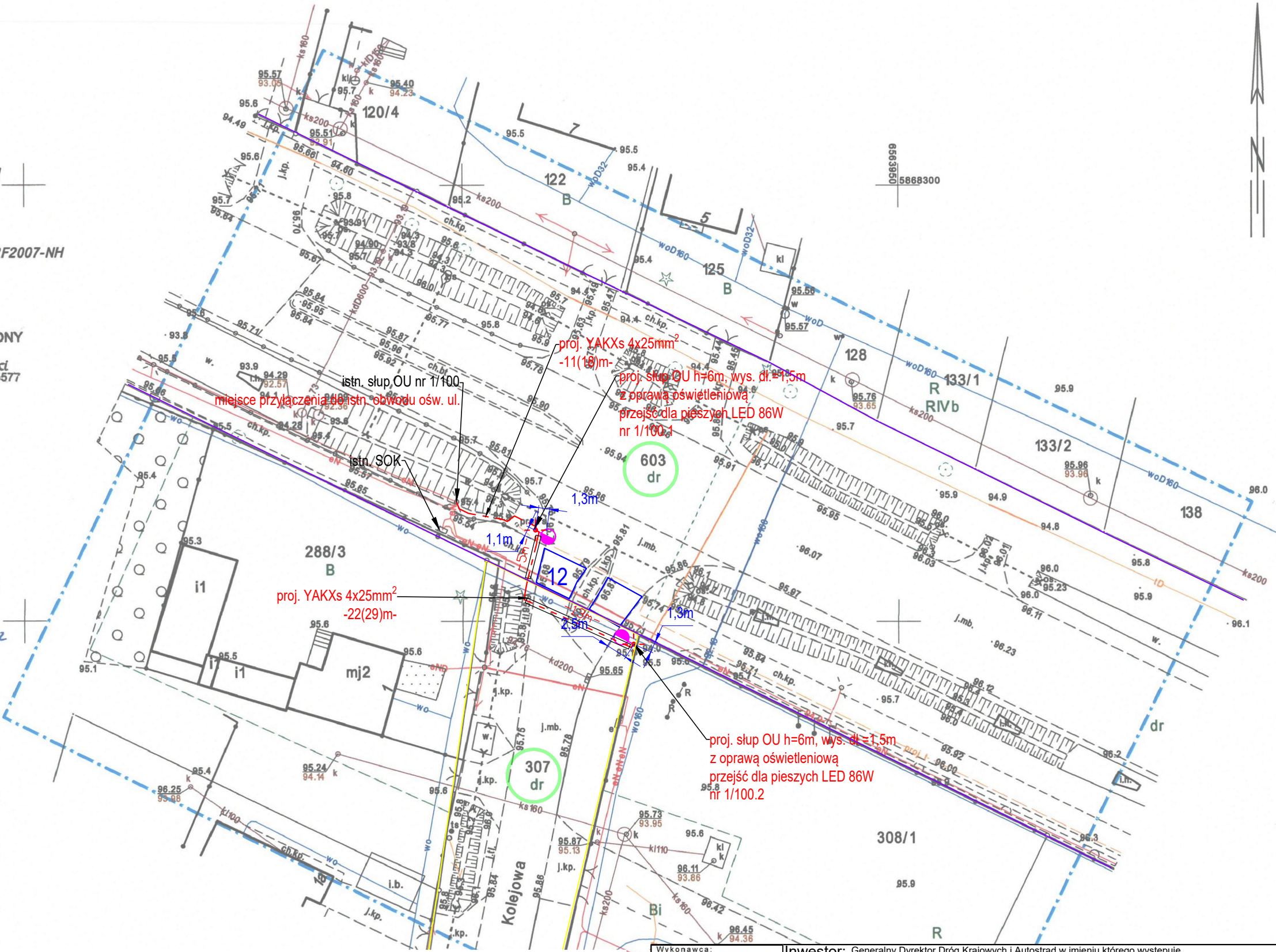
GEODETA UPRAWNIONY
inż. Piotr Wołowski
świadcstwo MGIPB Nr 15577
tel. 602 136 444

Poświadczam, że niniejszy dokument został opracowany w wyniku prac geodezyjnych i kartograficznych, których rezultaty zawiera operat techniczny pozytywnie zweryfikowany. Jednocześnie informuję, że jestem świadomy odpowiedzialności karnej za złożenie fałszywego oświadczenia.

Identyfikator zgłoszenia prac geodezyjnych	GOD. 6640.1942.2022
Organ służby geodezyjnej, który otrzymał zgłoszenie	STAROSTA TORUŃSKI
Wykonawca prac geodezyjnych	PGK GEOSERVICE
Nr oraz data sporządzenia dokumentu zawierającego wynik pozytywnej weryfikacji	Protokół Weryfikacji Nr GOD.6640.1942.2022.43157 z dn. 22.06.2022
Imię i nazwisko oraz nr uprawnień zawodowych kierownika prac	GEODETA UPRAWNIONY inż. Piotr Wołowski świadcstwo MGIPB Nr 15577 tel. 602 136 444

Treść mapy na niniejszym wydruku jest zgodna z mapą do celów projektowych przyjętą oraz zaewidencjonowaną do zasobu powiatowego pod nr protokołu GOD.6640.1942.2022_43157 w dniu 22.06.2022

Za zgodność mgr inż. Marek Maksymowicz



LEGENDA:

- proj. słupek OU h=6m z oprawą ośw. przejście dla pieszych na fundamencie prefabrykowanym
- proj. kabel oświetleniowy nN - YAKXs 4x25mm² w rurze ochronnej Ø50mm
- proj. rura ochronna sztywna Ø110 mm (przecisk/przewiert)
- oznaczenie działki objętej opracowaniem
- granica pasa drogowego (DK10) zgodnie z ustawą o drogach publicznych art. 4 (dz. U. z 2021r. poz. 1376)
- granica pasa drogowego (DW566) zgodnie z ustawą o drogach publicznych art. 4 (dz. U. z 2021r. poz. 1376)

Wykonawca: ECOenergy ECO ENERGY POLAND MARIUSZ STANIEK GORNA 29B 43-400 CIESZYN TEL: 33 444 73 23 www.ecoenergypoland.pl	Investor: Generalny Dyrektor Dróg Krajowych i Autostrad w imieniu którego występuje Generalna Dyrekcja Dróg Krajowych i Autostrad Oddział w Bydgoszczy ul. Fordońska 6, 85-085 Bydgoszcz
Adres: m. Czernikowo, DK 10, km 334+592 (wlot podporządkowany - DW 566 ul. Kolejowa), dz. nr 307, 603 obręb 0001 Czernikowo, j. ewid 041503_2 gm. Czernikowo	
Nazwa inwestycji	Przebudowa drogi w zakresie oświetlenia przejść dla pieszych w ramach zadania pn.: „Poprawa BRD na przejściach dla pieszych na DK 10 na odc. Brzoźówka - Skępe, DK 15 na odc. Kowalewo Pomorskie - Wroclki, DK 80 na odc. Czarnowo - Górski, DK 91 w m. Stolno”.
Nazwa rysunku	Szkie zagospodarowania terenu - zadanie 12
Projektant br. drogowy	Imię i Nazwisko: Krzysztof Girszewski Nr uprawnień: POM/0069/POOD/13 w specjalności drogowej Podpis: 14.09.2022
Projektant br. elektryczny	Imię i Nazwisko: Marek Maksymowicz Nr uprawnień: PDL/0090/PBE/19 w specjalności instalacyjnej w zakresie sieci, instalacji i urządzeń elektrycznych i elektroenergetycznych Podpis: 14.09.2022
Współpraca	R. Kuczyński, M. Kupryciuk
Skala	1:500
Nr rys.	1

8. ZAŁĄCZNIKI

8.1. STWIERDZENIE PRZYGOTOWANIA ZAWODOWEGO PROJEKTANTA ORAZ ZAŚWIADCZENIE O PRZYNALEŻNOŚCI DO POIIB PROJEKTANTA – BRANŻA DROGOWA

POMORSKA OKRĘGOWA
IZBA INŻYNIERÓW BUDOWNICTWA
80 840 Gdańsk, ul. Św.ętojańska 43/44
(1) Tel. 58-324-89-77
Fax 58-301-44-98

Gdańsk, 10 czerwca 2013 r.

syg. akt 71/POM/OKK/13

DECYZJA

Na podstawie art. 24 ust.1 pkt 2 ustawy z dnia 15 grudnia 2000 r. o samorządach zawodowych architektów, inżynierów budownictwa oraz urbanistów /Dz.U. z 2001 r. Nr 5 poz. 42, ze zm./, art. 12 ust. 3, **art.13 ust.1 pkt 1, art. 14 ust. 1 pkt 2a** ustawy z dnia 07 lipca 1994 r. Prawo budowlane /tekst jednolity Dz. U. z 2010 r. Nr 243, poz. 1623 ze zm./, **§ 6 pkt 1 i 2, § 11 ust. 1 pkt 1, § 15, § 18 ust. 1 pkt 1 i 2** rozporządzenia Ministra Transportu i Budownictwa z dnia 28 kwietnia 2006 r. w sprawie samodzielnych funkcji technicznych w budownictwie /Dz. U. z 2006 r. Nr 83 poz. 578, ze zm./ oraz art. 104 Kodeksu postępowania administracyjnego /t.j. Dz.U. z 2013 r., poz. 267/

**Okręgowa Komisja Kwalifikacyjna
Pomorskiej Okręgowej Izby Inżynierów Budownictwa**
stwierdza, że:

Pan **KRZYSZTOF GIRSZEWSKI**
magister inżynier budownictwa
urodzony dnia 12.07.1982 r. w Toruniu

otrzymuje

UPRAWNIENIA BUDOWLANE
numer ewidencyjny: POM/0069/POOD/13

**do projektowania bez ograniczeń
w specjalności drogowej**

UZASADNIENIE

W związku z uwzględnieniem w całości żądania strony, na podstawie art. 107 § 4 K.p.a. odstępuje się od uzasadnienia decyzji. Zakres nadanych uprawnień budowlanych wskazano na odwrocie decyzji.

Pan Krzysztof Girszewski upoważniony jest do:

- I.** Na podstawie art. 12 ust.1 pkt 1, art. 13 ust. 4 ustawy Prawo budowlane, w specjalności drogowej, bez ograniczeń do:
- a) projektowania, sprawdzania projektów architektoniczno-budowlanych i sprawowania nadzoru autorskiego,
 - b) sprawowania kontroli technicznej utrzymania obiektów budowlanych.
- II.** Na podstawie § 18 ust. 1 pkt 1 i 2 powołanego na wstępie rozporządzenia Ministra Transportu i Budownictwa z dnia 28 kwietnia 2006 r. w sprawie samodzielnych funkcji technicznych w budownictwie /Dz. U. z 2006 r. Nr 83 poz. 578, ze zm./, uprawnienia niniejsze uprawniają do projektowania obiektu budowlanego związanego z obiektem budowlanym, takim jak:
- a) droga, w rozumieniu przepisów o drogach publicznych, z wyłączeniem drogowych obiektów inżynierskich oprócz przepustów;
 - b) droga dla ruchu i postoju statków powietrznych oraz przepust.
- III.** Na podstawie § 15 w/w rozporządzenia, niniejsze uprawnienia do projektowania w specjalności drogowej uprawniają do sporządzania projektu zagospodarowania działki lub terenu, w zakresie tej specjalności.

Pouczenie

Od niniejszej decyzji służy odwołanie do Krajowej Komisji Kwalifikacyjnej Polskiej Izby Inżynierów Budownictwa w Warszawie, za pośrednictwem Okręgowej Komisji Kwalifikacyjnej Pomorskiej Okręgowej Izby Inżynierów Budownictwa w terminie 14 dni od daty jej doręczenia.

Skład orzekający Okręgowej Komisji Kwalifikacyjnej:



PRZEWODNICZĄCY
Okręgowej Komisji Kwalifikacyjnej

[Signature]
dr inż. Leszek Niedostatkiwicz

WICEPRZEWODNICZĄCY
Okręgowej Komisji Kwalifikacyjnej

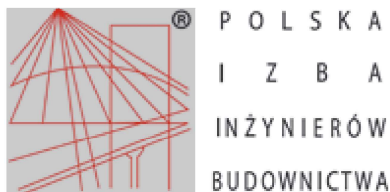
[Signature]
mgr inż. Zbigniew Drewnowski

CZŁONEK
Okręgowej Komisji Kwalifikacyjnej

[Signature]
dr inż. Marek Wesółowski

Otrzymują:

1. Pan Krzysztof Girszewski
- 80-807 Gdańsk, ul. Tytusa Chałubińskiego 11/40
2. Okręgowa Rada Izby
3. Główny Inspektor Nadzoru Budowlanego
- 4.aa



Zaświadczenie

o numerze weryfikacyjnym:

POM-N68-UQD-6KA *

Pan Krzysztof Girszewski o numerze ewidencyjnym POM/BD/0367/13
adres zamieszkania ul. Tytusa Chałubińskiego 11/40, 80-807 Gdańsk
jest członkiem Pomorskiej Okręgowej Izby Inżynierów Budownictwa i posiada wymagane
ubezpieczenie od odpowiedzialności cywilnej.
Niniejsze zaświadczenie jest ważne od 2022-03-01 do 2023-02-28.

Zaświadczenie zostało wygenerowane elektronicznie i opatrzone bezpiecznym podpisem elektronicznym
weryfikowanym przy pomocy ważnego kwalifikowanego certyfikatu w dniu 2022-01-18 roku przez:

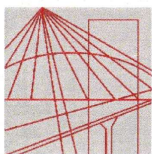
Franciszek Rogowicz, Przewodniczący Rady Pomorskiej Okręgowej Izby Inżynierów Budownictwa.

(Zgodnie art. 5 ust 2 ustawy z dnia 18 września 2001 r. o podpisie elektronicznym (Dz. U. 2001 Nr 130 poz. 1450) dane w postaci elektronicznej opatrzone bezpiecznym podpisem elektronicznym weryfikowanym przy pomocy ważnego kwalifikowanego certyfikatu są równoważne pod względem skutków prawnych dokumentom opatrzonym podpisami własnoręcznymi.)

* Weryfikację poprawności danych w niniejszym zaświadczeniu można sprawdzić za pomocą numeru weryfikacyjnego zaświadczenia na stronie Polskiej Izby Inżynierów Budownictwa www.piib.org.pl lub



**8.2. STWIERDZENIE PRZYGOTOWANIA ZAWODOWEGO PROJEKTANTA ORAZ ZAŚWIADCZENIE O
PRZYNALEŻNOŚCI DO POIIB PROJEKTANTA – BRANŻA ELEKTRYCZNA**



PODLASKA
OKRĘGOWA
IZBA
INŻYNIERÓW
BUDOWNICTWA

Białystok, dnia 11 czerwca 2019 r.

POIIB.KK.7131/001/19

DECYZJA

Na podstawie art. 24 ust. 1 pkt 2 ustawy z dnia 15 grudnia 2000 r. o samorządach zawodowych architektów oraz inżynierów budownictwa (tekst jednolity: Dz. U. z 2016 r. poz. 1725, z późniejszymi zmianami), art. 12 ust. 2, 3 i 4c pkt 1, art. 14 ust. 1 pkt 4 lit. c oraz art. 15a ust. 22 ustawy z dnia 7 lipca 1994 r. – Prawo budowlane (tekst jednolity: Dz. U. z 2018 r. poz. 1202, z późniejszymi zmianami), po ustaleniu, że zostały spełnione warunki w zakresie przygotowania zawodowego oraz po złożeniu przez stronę egzaminu na uprawnienia budowlane z wynikiem pozytywnym, Komisja Kwalifikacyjna Podlaskiej Okręgowej Izby Inżynierów Budownictwa stwierdza, iż:

Pan MAREK MAKSYMOWICZ
magister inżynier elektrotechniki
urodzony dnia 9 sierpnia 1992 r. w Sokółce

otrzymuje

UPRAWNIENIA BUDOWLANE
numer ewidencyjny PDL/0090/PBE/19

do projektowania bez ograniczeń
w specjalności instalacyjnej w zakresie sieci, instalacji i urządzeń
elektrycznych i elektroenergetycznych

UZASADNIENIE

W związku z uwzględnieniem w całości żądania strony, na podstawie art. 107 § 4 ustawy z dnia 14 czerwca 1960 r. – Kodeks postępowania administracyjnego (tekst jednolity: Dz. U. z 2018 r. poz. 2096, z późniejszymi zmianami), odstępuje się od uzasadnienia decyzji. Zakres nadanych uprawnień wskazano na odwołanie decyzji.

POUCZENIE

Od niniejszej decyzji służy odwołanie do Krajowej Komisji Kwalifikacyjnej Polskiej Izby Inżynierów Budownictwa, za pośrednictwem Komisji Kwalifikacyjnej Podlaskiej Okręgowej Izby Inżynierów Budownictwa, w terminie 14 dni od daty jej doręczenia. W trakcie biegu terminu do wniesienia odwołania strona może zrzec się prawa do wniesienia odwołania wobec organu administracji publicznej, który wydał decyzję. Z dniem doręczenia organowi administracji publicznej oświadczenia o zrzeczeniu się prawa do wniesienia odwołania przez ostatnią ze stron postępowania, decyzja staje się ostateczna i prawomocna, co oznacza, iż stronie nie przysługuje prawo do wniesienia odwołania ani skargi do sądu administracyjnego. Nie jest możliwe skuteczne cofnięcie oświadczenia o zrzeczeniu się prawa do wniesienia odwołania.

1. Przewodniczący Komisji Kwalifikacyjnej POIIB
dr inż. Krzysztof Falkowski
2. Zastępca Przewodniczącego Komisji Kwalifikacyjnej POIIB
mgr inż. Marek Gwiazdowski
3. Sekretarz Komisji Kwalifikacyjnej POIIB
mgr inż. Wojciech Sadowski
4. Członek Komisji Kwalifikacyjnej POIIB
mgr inż. Tomasz Surowiec



[Handwritten signatures of the commission members]

Otrzymują:

1. Pan Marek Maksymowicz
2. Główny Inspektor Nadzoru Budowlanego
3. Rada Podlaskiej Okręgowej Izby Inżynierów Budownictwa
4. aa.

Uprawnienia budowlane nadane

Panu MARKOWI MAKSYMOWICZOWI
magistrowi inżynierowi elektrotechniki
urodzonemu dnia 9 sierpnia 1992 r. w Sokółce

numer ewidencyjny PDL/0090/PBE/19
do projektowania bez ograniczeń
w specjalności instalacyjnej w zakresie sieci, instalacji i urządzeń
elektrycznych i elektroenergetycznych


upoważniają do:

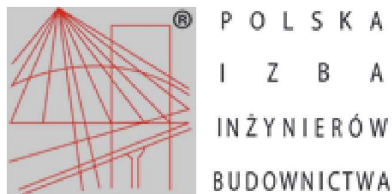
- 1) projektowania obiektu budowlanego, takiego jak: sieci, instalacje i urządzenia elektryczne i elektroenergetyczne, w tym kolejowe, trolejbusowe i tramwajowe sieci trakcyjne, sieci trakcyjne metra, wraz z instalacjami i urządzeniami technicznymi zasilania, w tym kolejowej, trolejbusowej i tramwajowej sieci trakcyjnej, sieci trakcyjne metra oraz elektrycznego ogrzewania rozjazdów,
- 2) sporządzania projektu zagospodarowania działki lub terenu, w zakresie ww. specjalności,
- 3) sprawdzania projektów architektoniczno-budowlanych w zakresie ww. specjalności,
- 4) sprawowania nadzoru autorskiego w zakresie ww. specjalności,
- 5) sprawowania kontroli technicznej utrzymania obiektów budowlanych w zakresie ww. specjalności.

Podstawa prawna: art. 12 ust. 1 pkt 1 oraz art. 13 ust. 4 w związku z art. 15a ust. 1 i 22 ustawy z dnia 7 lipca 1994 r. – Prawo budowlane (tekst jednolity: Dz. U. z 2018 r. poz. 1202, z późniejszymi zmianami).

1. Przewodniczący Komisji Kwalifikacyjnej POIIB
dr inż. Krzysztof Falkowski
2. Zastępca Przewodniczącego Komisji Kwalifikacyjnej POIIB
mgr inż. Marek Gwiazdowski
3. Sekretarz Komisji Kwalifikacyjnej POIIB
mgr inż. Wojciech Sadowski
4. Członek Komisji Kwalifikacyjnej POIIB
mgr inż. Tomasz Surowiec

K. Falkowski
.....
M. Gwiazdowski
.....
W. Sadowski
.....
T. Surowiec
.....





Zaświadczenie

o numerze weryfikacyjnym:

PDL-QQU-2RP-FHD *

Pan Marek Maksymowicz o numerze ewidencyjnym PDL/IE/0059/19
adres zamieszkania ul. Sudecka 10/11, 15-552 Białystok
jest członkiem Podlaskiej Okręgowej Izby Inżynierów Budownictwa i posiada wymagane
ubezpieczenie od odpowiedzialności cywilnej.
Niniejsze zaświadczenie jest ważne od 2022-07-01 do 2023-06-30.

Zaświadczenie zostało wygenerowane elektronicznie i opatrzone bezpiecznym podpisem elektronicznym
weryfikowanym przy pomocy ważnego kwalifikowanego certyfikatu w dniu 2022-06-06 roku przez:

Andrzej Falkowski, Zastępca Przewodniczącego Rady Podlaskiej Okręgowej Izby Inżynierów Budownictwa.

Zgodnie z art. 78¹ K.c.

§ 1. Do zachowania elektronicznej formy czynności prawnej wystarcza złożenie oświadczenia woli w postaci elektronicznej i opatrzenie go
kwalifikowanym podpisem elektronicznym.

§ 2. Oświadczenie woli złożone w formie elektronicznej jest równoważne z oświadczeniem woli złożonym w formie pisemnej.

* Weryfikację poprawności danych w niniejszym zaświadczeniu można sprawdzić za pomocą numeru weryfikacyjnego zaświadczenia na
stronie Polskiej Izby Inżynierów Budownictwa www.piib.org.pl lub kontaktując się z biurem właściwej Okręgowej Izby Inżynierów
Budownictwa.





EO/TWT/DRUB/3/2022

Brodnica, dnia 16.08.2022 r.

GDDKiA Oddział w Bydgoszczy
ul. Fordońska 6
85-085 Bydgoszcz

WARUNKI NA BUDOWĘ
SIECI ELEKTROENERGETYCZNEJ OŚWIETLENIOWEJ

1. Przyłączany obiekt:
Nazwa: doświetlenie przejścia dla pieszych w m. Czernikowo, DK 10, km 334+592
(wlot podporządkowany – ul. Kolejowa)
– kablowa linia oświetleniowa z słupami stalowymi i oprawami oświetleniowymi LED
Adres: Czernikowo dz. nr 307, 603
2. Miejsce przyłączenia:
Stacja transformatorowa STA4-0202 CZERNIKOWO 8, szafka oświetleniowa Czernikowo 8 słup nr 1/100 (101).
3. Urządzenia nn:
- od istniejącego słupa nr 1/100 (101) wybudować odcinek kablowej linii oświetleniowej o długości i przekroju według obliczeń, zabudować słupy stalowe wraz z oprawami oświetleniowymi LED o mocy według obliczeń
4. Prace wykonywać zgodnie z postanowieniami normy SEP-E-004.
5. Opracować projekt budowlany. Projekt uzgodnić z Działem Realizacji Usług w Brodnicy ul. 18 Stycznia 40, 87-300 Brodnica, tel. 665772320
6. Warunkiem przystąpienia do prac budowlano-montażowych jest uzyskanie uzgodnienia projektu przez Dział Realizacji Usług w Brodnicy.
7. Wybudowane urządzenia oświetleniowe ze względu na bezpieczeństwo prowadzenia prac eksploatacyjnych należy przekazać do eksploatacji przez Energa-Oświetlenie Sp. z o.o. zawierając stosowne porozumienie.
8. Wybudowane urządzenia będą zużywały dodatkową energię elektryczną razem z istniejącym oświetleniem drogowym za którą płatnikiem jest Gmina Czernikowo ul. Juliusza Słowackiego 12, 87-640 Czernikowo. Należy zawrzeć stosowne porozumienie o rozliczeniu dodatkowej energii elektrycznej z Gminą Czernikowo.
9. Inne ustalenia:
10. Powyższe ustalenia ważne są przez okres 2-let od daty ich określenia.

Kontakt:
Mirosław Kolpacki
tel. 665 772 320

Z poważaniem
Krzysztof
Regionalnego Wydziału Realizacji Usług

Robert Wierzbicki

T +48 58 760 77 20
F +48 58 760 77 22

Regon 191251580
NIP 585-12-32-055

Energa Oświetlenie Sp. z o.o. Grupa Orlen
ul. Artura Grottgera 7
81-809 Sopot

kancelaria.oswietlenie@energa.pl
energa-oswietlenie.pl

Sąd Rejonowy Gdańsk-Północ
VIII Wydział Gospodarczy KRS
KRS 0000109164

Nr konta: 39 1240 1239 1111 0010 1371 6803
Kapitał zakładowy/wpłacony 191.621.500,00 zł



8.4. UZGODNIENIE Z URZĘDEM GMINY CZERNIKOWO



Urząd Gminy Czernikowo, ul. Słowackiego 12, 87-640 Czernikowo
tel. centr.: +48 54 287 50 01, +48 54 287 50 13
info@czernikowo.pl www.czernikowo.pl

Czernikowo, 23 czerwca 2022 r.

IWP.7226.1.2.2022

ECO ENERGY POLAND

Mariusz Staniek

ul. Górna 29B

43-400 Cieszyn



w odpowiedzi na pismo znak: 3885.2022.CI.KB.1137 z dnia 15 czerwca 2022 r. informuję, że wyrażam zgodę na dysponowanie nieruchomością oznaczoną nr ewid. 307 obręb 0001 Czernikowo na potrzeby realizacji projektu „Poprawa BRD na przejściach dla pieszych na DK10 na odc. Brzozówka - Skępe, DK15 na odc. Kowalewo Pomorskie - Wrocki, DK80 na odc. Czarnowo - Górsk, DK91 w m. Stolno”. Jednocześnie nadmieniam, iż nieruchomość stanowi drogę wojewódzką nr 566, będącą własnością samorządu województwa kujawsko-pomorskiego.



Zarząd Dróg Wojewódzkich w Bydgoszczy

Rejon Dróg Wojewódzkich w Toruniu

data wpływu

4.10.2022, 10.10.2022

ZDW.RDW.2.12.5360.54.2022

Toruń, dnia 15.09.2022r.

10.10.2022
Jaduse

Pan Mariusz Staniek
Eco Energy Poland Mariusz Staniek
ul. Górna 29B
43 – 400 Cieszyn

Na podstawie art. 22 ust. 2 ustawy z dnia 21 marca 1985 r o drogach publicznych (tj. Dz. U. z 2022, poz. 1693 z późn. zm.) po rozpatrzeniu wniosku z dnia 18.08.2022r. (wpl. do tut. organu 22.08.2022r.), złożonego przez Inwestora Generalną Dyрекcję Dróg Krajowych i Autostrad Oddział w Bydgoszczy, w imieniu której działa Pan Mariusz Staniek, w sprawie wyrażenia zgody na lokalizację urządzeń oświetlenia przejścia dla pieszych w pasie drogowym drogi wojewódzkiej nr 566, w km 0+335, w m. Czernikowo, dz. nr 307 – obręb 0001 Czernikowo, Zarząd Dróg Wojewódzkich w Bydgoszczy – Rejon Dróg Wojewódzkich w Toruniu **wyraża zgodę** na realizację w/w zamierzenia przy zachowaniu warunków:

1. Przebieg trasy należy wykonać zgodnie z załącznikiem mapowym.
2. Przejście poprzeczne pod jezdnią należy wykonać metodą bezwykopową (przecisk) w rurze osłonowej na całej szerokości pasa drogowego, w sposób gwarantujący stabilność nawierzchni i podłoża drogowego, na głębokości min. 1,00 m mierzonej od rzędnej niwelety drogi do górnej rzędnej rury oraz min. 0,5 m poniżej dna rowu.
3. Prace prowadzić bez uszkodzenia nawierzchni jezdni.
4. Dokonać odtworzenia elementów infrastruktury pasa drogowego na całej długości i szerokości wykopu. Odtworzenie infrastruktury drogowej należy uzgodnić z RDW w Toruniu po dokonaniu wykopu.
5. Wykop zabezpieczyć przed osuwaniem, grunt po wykopach zagęścić warstwowo, wyniki zagęszczenia gruntu przedłożyć w RDW w Toruniu.
6. Po zakończeniu prac – teren przywrócić do stanu poprzedniego.
7. Prace należy prowadzić przy zapewnieniu odpowiedniego nadzoru, zgodnie z obowiązującym prawem budowlanym.
8. Inwestor będzie odpowiedzialny za wszelkie ewentualne szkody wyrządzone osobom trzecim na skutek prowadzonych robót.
9. Wszelkie ewentualne szkody powstałe podczas realizacji inwestycji i po jej zakończeniu oraz koszty ich naprawy pokryje Inwestor.
10. Przed rozpoczęciem robót budowlanych inwestor jest zobowiązany do:
 - a) opracowania projektu organizacji ruchu na czas prowadzenia robót, który należy uzgodnić z Zarządem Dróg Wojewódzkich w Bydgoszczy, Komendą Wojewódzką Policji oraz należy uzyskać jego zatwierdzenie przez organ zarządzający ruchem, tj. Urząd Marszałkowski Województwa Kujawsko – Pomorskiego w Toruniu,
 - b) uzyskania pozwolenia na budowę lub zgłoszenia budowy (wykonywania robót budowlanych) do właściwego organu administracji architektoniczno – budowlanej,
 - c) uzgodnienia z zarządcą drogi, tj. Zarządem Dróg Wojewódzkich w Bydgoszczy, przed uzyskaniem pozwolenia na budowę, projektu budowlanego dot. realizacji w/w inwestycji,



Województwo
Kujawsko-Pomorskie

ul. Polna 113
87-100 Toruń
tel. 56-66-44-35
fax 56-66-44-037

Zarząd Dróg Wojewódzkich w Bydgoszczy
jest Jednostką Samorządu Województwa Kujawsko-Pomorskiego

www.zdw-bydgoszcz.pl
rdw.tor@zdw-bydgoszcz.pl

- d) wystąpienia do Zarządu Dróg Wojewódzkich w Bydgoszczy w sprawie określenia warunków zajęcia pasa drogowego, na 30 dni przed planowanym terminem rozpoczęcia robót,
- e) wystąpienia do Rejonu Dróg Wojewódzkich w Toruniu o protokolarnie przekazanie terenu.
11. Zlokalizowane urządzenie w pasie drogowym nie daje żadnych praw dla gestora w wypadku przebudowy elementów drogowych. Wszelkie roszczenia w wypadku przebudowy elementów drogi wykonuje i finansuje właściciel urządzenia. Podczas remontu lub przebudowy pasa drogowego, właściciel urządzenia zobowiązany jest dokonać przełożenia lub zabezpieczenia uzgadnianego urządzenia na własny koszt.
12. Zobowiązuje się inwestora do odtworzenia infrastruktury pasa drogowego nie tylko w miejscu zajęcia, ale także poza obrębem zakresu wykonywanych robót w przypadku jego naruszenia, tj. wykonania warstwowego zagęszczenia gruntu, wymiany gruntu, konstrukcji nawierzchni, chodnika, pobocza ziemnego z potwierdzeniem badań laboratoryjnych zagęszczenia gruntu i konstrukcji nawierzchni pod nadzorem laboratorium drogowego.
13. W przypadku naruszenia praw osób trzecich, spowodowania awarii urządzeń obcych, zaistnienia w związku z zajęciem terenu wypadków i kolizji, skutki ponosi zajmujący pas drogowy.
14. Projekt wykonania inwestycji należy uzgodnić z instytucjami posiadającymi swoje urządzenia zlokalizowane w strefie objętej budową.
15. Umieszczenie urządzenia w pasie drogowym winno gwarantować bezkolizyjność wykonywania w przyszłości robót drogowych.
16. Zgodnie z art. 39 ust. 5 ustawy o drogach publicznych (tj. Dz. U. z 2022, poz. 1693 z późn. zm.), jeżeli przebudowa lub remont drogi będzie wymagać przełożenia projektowanej infrastruktury koszt tego przełożenia ponosi jej właściciel.
17. W okresie zimowym tj. od 15 października do 15 kwietnia Zarząd Dróg Wojewódzkich w Bydgoszczy zastrzega sobie prawo nie wyrażenia zgody na zajęcie pasa drogowego.
18. Właściciel uzgadnianego urządzenia zobowiązany jest do przeprowadzenia okresowej kontroli stanu technicznego w/w urządzenia zlokalizowanego w pasie drogowym drogi wojewódzkiej nr 566, wg art. 62 ust. 1 pkt 2 ustawy z dnia 7 lipca 1994 r. Prawo budowlane (t.j. Dz. U. z 2021 r., poz. 2351 z późn. zm.).
19. Wejście z robotami w pas drogowy wymaga spisania porozumienia i protokolarnego przekazania terenu.
- Inwestycja winna spełniać wymogi Rozporządzenia Ministra Infrastruktury z dnia 24 czerwca 2022 r. w sprawie przepisów techniczno – budowlanych dotyczących dróg publicznych (Dz. u. z 2022 r., poz. 1518)

Zarząd Dróg Wojewódzkich w Bydgoszczy wyraża zgodę dla inwestora Generalnej Dyrekcji Dróg Krajowych i Autostrad Oddział w Bydgoszczy, na czasowe dysponowanie gruntem (dz. nr ew. 307 – obręb 0001 Czernikowo – droga wojewódzka nr 566) dla potrzeb wykonania uzgadnianego obiektu zgodnie z art. 32 ust 4 pkt 2 ustawy z dnia 7 lipca 1994 r. Prawo budowlane (t.j. Dz. U. z 2021 r., poz. 2351 z późn. zm.).

Otrzymują:

1. Adresat
2. n/a

Do wiadomości:

1. ZDW w Bydgoszczy

Sprawę prowadzi: Kinga Radziejewska
Zaopiniował: Kierownik RDW Toruń inż. Marcin Jabłoński

DYREKTOR
(1)
mgr inż. Przemysław Dąbrowski

Nr przejścia : 12
Współrzędne lokalizacji: 52.9430 N
18.9508 E

województwo: kujawsko-pomorskie
powiat: toruński
jedn. ewidencyjna: Czernikowo
obręb: 041503_2.0001 Czernikowo

MAPA DO CELÓW PROJEKTOWYCH

SKALA 1:500

1. Identyfikator zgłoszenia: GOD.6640.1942.2022
2. Układ współrzędnych: PL-2000 pas 6 Układ wysokości: PL-EVRF2007-NH
3. Mapa aktualna w zakresie opracowania na dzień 27.04.2022r.



Toruń ul. Grudziądzka 132 tel. 602136444
www.geodezja-torun.com.pl

GEODETA UPRAWNIONY
inż. Piotr Wołowski
świadectwo MGIPB Nr 15577
tel. 602 136 444

Poświadczam, że niniejszy dokument został opracowany w wyniku prac geodezyjnych i kartograficznych, których rezultaty zawiera operat techniczny pozytywnie zweryfikowany.
Jednocześnie informuję, że jestem świadomy odpowiedzialności karnej za złożenie fałszywego oświadczenia.

Identyfikator zgłoszenia prac geodezyjnych	GOD.6640.1942.2022
Osoba służby geodezyjnej, który otrzymał pozwolenie	STAROSTA TORUŃSKI
Wykonawca prac geodezyjnych	POK GEOSERVICE
Nr oraz data sporządzenia dokumentu zawierającego wynik pozytywnej weryfikacji	Protokół Weryfikacji Nr GOD.6640.1942.2022.43157 z dnia 22.06.2022
Imię i nazwisko oraz nr uprawnień zawodowych kierownika prac	GEODETA UPRAWNIONY inż. Piotr Wołowski świadectwo MGIPB Nr 15577 tel. 602 136 444

Treść mapy na niniejszym wydruku jest zgodna z mapą do celów projektowych przyjętą oraz zaewidencjonowaną do zasobu powiatowego pod nr protokołu GOD.6640.1942.2022_43157 w dniu 22.06.2022

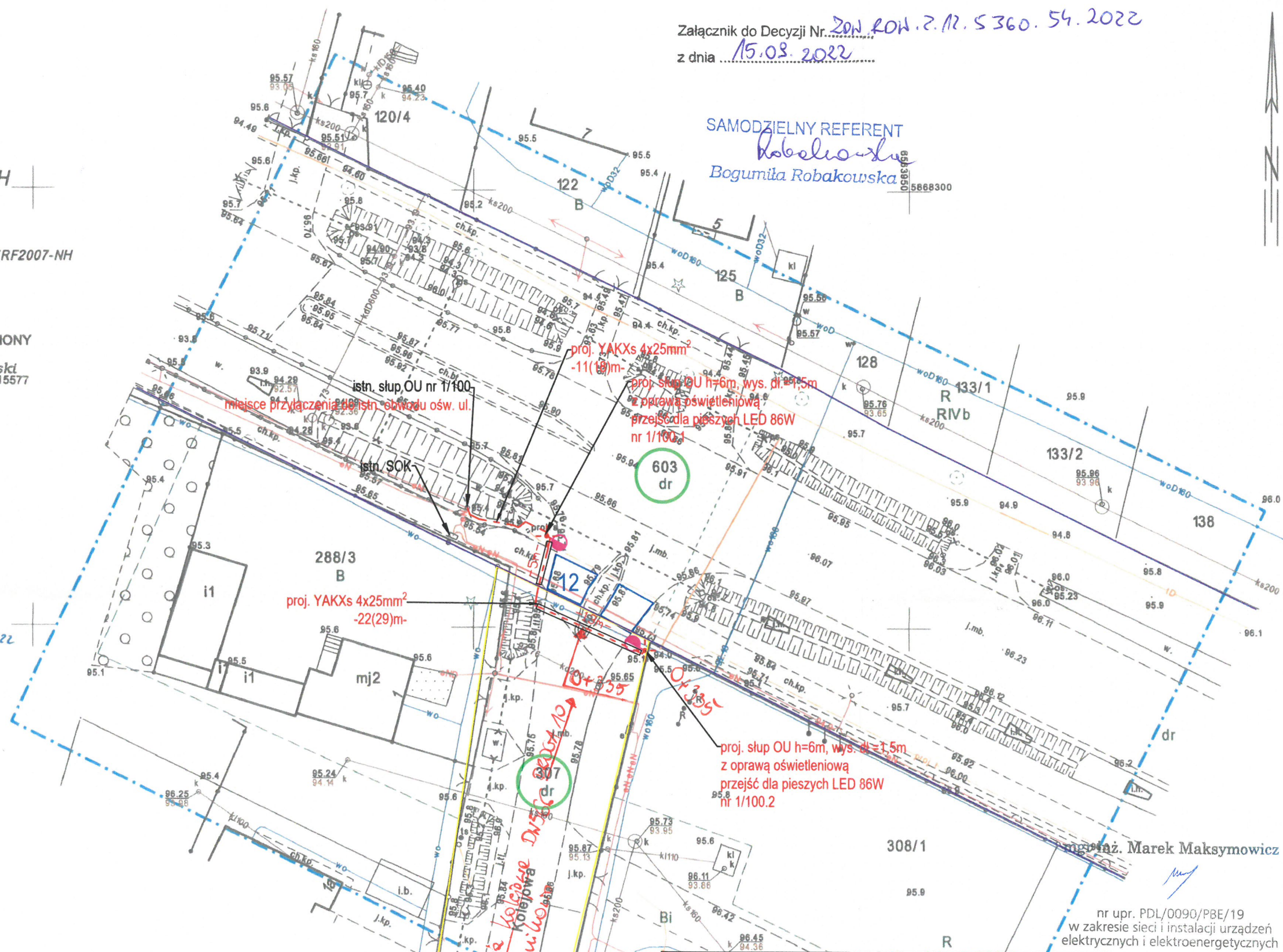
Za zgodność mgr inż. Marek Maksymowicz

LEGENDA:

- proj. słup OU h=6m z oprawą ośw. przejść dla pieszych na fundamencie prefabrykowanym
- proj. kabel oświetleniowy nN - YAKXs 4x25mm² w rurze ochronnej Ø50mm
- proj. rura ochronna sztywna Ø110 mm (przecisk/przewiert)
- oznaczenie działki objętej opracowaniem
- granica pasa drogowego (DK10) zgodnie z ustawą o drogach publicznych art. 4 (dz. U. z 2021r. poz. 1376)
- granica pasa drogowego (DW556) zgodnie z ustawą o drogach publicznych art. 4 (dz. U. z 2021r. poz. 1376)



Załącznik do Decyzji Nr 20N.RON.7.M.5360.54.2022
z dnia 15.08.2022

SAMODZIELNY REFERENT
Bogumiła Robakowska



Wykonawca:
ECOenergy
POLAND
ECO ENERGY POLAND
MARIUSZ STANIEK
GÓRNA 29B 43-400 CIESZYN
TEL 33 444 73 23
www.ecoenergypoland.pl

Inwestor: Generalna Dyrekcja Dróg Krajowych i Autostrad Oddział w Bydgoszczy,
ul. Fordońska 6, 85-085 Bydgoszcz
Adres: m. Czernikowo, DK 10, km 334+592 (wlot podporządkowany - DW 566 ul. Kolejowa), dz. nr 307, 603 obręb 0001 Czernikowo,
j. ewid 041503_2 gm. Czernikowo

Nazwa inwestycji	Przebudowa drogi w zakresie oświetlenia przejść dla pieszych w ramach zadania pn.: „Poprawa BRD na przejściach dla pieszych na DK 10 na odc. Brzozówka - Skępe, DK 15 na odc. Kowalewo Pomorskie - Wrocki, DK 80 na odc. Czarnowo - Górsk, DK 91 w m. Stolno”.				
Nazwa rysunku	Projekt zagospodarowania terenu - zadanie 12				Skala 1:500
	Imię i Nazwisko	Nr uprawnień	Podpis	Data	Nr rys.
Projektant br. drogowy	Krzysztof Girszewski	POM/0069/POOD/13 w specjalności drogowej		27.06.2022	1
Projektant br. elektryczna	Marek Maksymowicz	PDL/0090/PBE/19 w specjalności instalacyjnej w zakresie sieci, instalacji i urządzeń elektrycznych i elektroenergetycznych		27.06.2022	
Współpraca	R. Kuczyński, M. Kuźniak				

Toruń, dn. 31.08.2022 r.

STAROSTA TORUŃSKI
ul. Towarowa 4-6
87-100 Toruń

Znak sprawy: GEG.6630.1.664.2022.AK

ODPIS
PROTOKOŁU Z NARADY KOORDYNACYJNEJ

zakończonych w dniu 31.08.2022 r.
w sprawie usytuowania projektowanej sieci uzbrojenia terenu

Na podstawie art. 7d pkt 2, 28b, 28c, 28d i 28e ustawy z dnia 17 maja 1989 r. Prawo geodezyjne i kartograficzne
(t.j. Dz.U. z 2020 r. poz. 2052 z późn. zm.)

Przedmiot narady:	Sieć elektroenergetyczna kablowa oświetleniowa w ramach zadania - Przebudowa drogi w zakresie oświetlenia przejść dla pieszych w ramach zadania pn.: „Poprawa BRD na przejściach dla pieszych na DK 10 na odc. Brzozówka - Skępe, DK 15 na odc. Kowalewo Pomorskie - Wrocki, DK 80 na odc. Czarnowo - Górsk, DK 91 w m. Stolno”.
Lokalizacja:	m. Czernikowo, DK 10, km 333+460, dz. nr 282 obręb 0002 Czernikowo, dz. nr. 603 obręb 0001 Czernikowo, j. ewid 041503_2 gm. Czernikowo, m. Czernikowo, DK 10, km 333+976, dz. nr 603 obręb 0001 Czernikowo, j. ewid 041503_2 gm. Czernikowo, m. Czernikowo, DK 10, km 334+528 oraz km 334+512 (wlot podporządkowany - ul. Akacyjowa), dz. nr 603 obręb 0001 Czernikowo, j. ewid 041503_2 gm. Czernikowo, m. Czernikowo, DK 10, km 334+592 (wlot podporządkowany - ul. Strumykowa), dz. nr 603 obręb 0001 Czernikowo, j. ewid 041503_2 gm. Czernikowo, m. Czernikowo, DK 10, km 334+592 (wlot podporządkowany - DW 566 ul. Kolejowa), dz. nr 307, 603 obręb 0001 Czernikowo, j. ewid 041503_2 gm. Czernikowo, m. Wygoda, DK 10, km 335+887, dz. nr 17 obręb 0016 Wygoda, j. ewid 041503_2 gm. Czernikowo, m. Steklin, DK 10, km 338+267 oraz km 338+253 (L) (wlot podporządkowany - droga gminna bez numeru), dz. nr 102, 204/3 obręb 0013 Steklin, j. ewid 041503_2 gm. Czernikowo, m. Steklin, DK 10, km 339+424, dz. nr 102 obręb 0013 Steklin, j. ewid 041503_2 gm. Czernikowo
Wnioskodawca:	STANIEK MARIUSZ ul. Górna 29b, 43-400 Cieszyn
Płatnik:	ECO ENERGY POLAND MARIUSZ STANIEK ul. Górna 29b, 43-400 Cieszyn
Inwestor:	GENERALNA DYREKCJA DRÓG KRAJOWYCH I AUTOSTRAD ODDZIAŁ W BYDGOSZCZY ul. Fordońska 6, 85-950 Bydgoszcz
Projektant:	MAREK MAKSYMOWICZ Inne upr.: budowlane: PDL/0090/PBE/19
Przewodniczący:	Zbigniew Kowalski - Główny Specjalista
Sposób przeprowadzenia narady:	elektroniczny
Data wpływu:	11.08.2022 r.

Dokument wygenerował(a): Zbigniew Kowalski, dn. 31-08-2022 13:18:14

Jeżeli dokument jest wystawiony elektronicznie, to nie wymaga podpisu analogowego ani pieczęci, lecz wymaga podpisu elektronicznego.

Uwaga: podpis elektroniczny jest niewidoczny – można go zweryfikować tylko odpowiednim programem

PODSUMOWANIE NARADY

Projekt przedłożony na naradę koordynacyjną został uzgodniony pozytywnie przez jej uczestników.

W wyniku narady koordynacyjnej projekt został wniesiony do bazy GESUT powiatu.

Lista uczestników narady koordynacyjnej wraz z uwagami

Lp.	Nazwa instytucji Sposób uczestnictwa	Stanowisko Uwagi	Imię i nazwisko uczestnika
1	Przewodniczący ZUDP elektroniczny	Stanowisko pozytywne	Zbigniew Kowalski
2	Gmina Czernikowo	Uczestnik nieobecny na naradzie	
3	Gazownia w Toruniu elektroniczny	Stanowisko pozytywne Nie dotyczy	Marek Moryson
4	Netia Telekom S.A. elektroniczny	Stanowisko pozytywne nie dotyczy	Waldemar Wachowski
5	Nexera Sp. z o.o. elektroniczny	<p>Stanowisko pozytywne</p> <p>Projekt uzgodniono z następującymi warunkami:</p> <ol style="list-style-type: none"> Wykonawca zgłosi pisemnie rozpoczęcie prac z minimum 14-dniowym wyprzedzeniem na adres: Nexera Sp. z o.o. al. Jana Pawła II 29, 00-867 Warszawa, e-mail: utrzymanie@nexera.pl oraz zudp@nexera.pl podając lokalizację, zakres prac i terminy planowanego rozpoczęcia i zakończenia robót, oraz kontakt do osoby odpowiadającej za realizację. Prace w miejscach zbliżeń i skrzyżowań z siecią telekomunikacyjną Nexera Sp. z o.o. prowadzić ręcznie, Zachować normatywne odległości poziome i pionowe zgodnie z Polskimi Normami; Zabezpieczyć urządzenia telekomunikacyjne przed uszkodzeniem oraz osiadaniami gruntu. W przypadku prac zanikających/ulegających zakryciu w szczególności dla zbliżeń, skrzyżowań i rur osłonowych wykonać zdjęcia przed zasypaniem wykopu i przekazać do Nexera; W przypadku uszkodzenia w trakcie prac sieci telekomunikacyjnej Nexera Sp. z o.o. Wykonawca zobowiązany jest niezwłocznie powiadomić o tym fakcie Operatora dzwoniąc do Centrum Nadzoru Sieci tel. 52-329-06-18, e-mail: utrzymanie@nexera.pl. Koszty wszelkich robót i napraw uszkodzeń sieci Nexera Sp. z o.o. powstałe w wyniku prowadzonych prac jak i wynikające z wadliwego ich wykonania ponosi Inwestor/ Wykonawca; Nexera Sp. z o.o. zastrzega sobie możliwość dochodzenia roszczeń z tytułu strat w ruchu telekomunikacyjnym powstałych w wyniku uszkodzenia sieci telekomunikacyjnej Operatora; W przypadku, gdy projektowana infrastruktura będzie w kolizji z istniejącą siecią Nexera na podbudowie dzierżawionej proszę o uzgodnienie z Nexera Sp z o.o. W przypadku kanalizacji lub słupów dzierżawionych, Nexera Sp z o.o. jako dzierżawca, może wydać warunki przebudowy kabli dopiero po zatwierdzeniu projektów przebudowy przez podmiot będący gestorem podbudowy słupowej lub kanalizacji. Uwaga dotyczy również wymiany słupów - konieczna relokacja infrastruktury. Korespondencję proszę kierować na adres: uzgodnij@nexera.pl 	Andrzej Grycmacher
6		Stanowisko pozytywne	Małgorzata Cackowska-

Dokument wygenerował(a): Zbigniew Kowalski, dn. 31-08-2022 13:18:14

Jeżeli dokument jest wystawiony elektronicznie, to nie wymaga podpisu analogowego ani pieczęci, lecz wymaga podpisu elektronicznego.

Uwaga: podpis elektroniczny jest niewidoczny – można go zweryfikować tylko odpowiednim programem

	Powiatowy Zarząd Dróg w Toruniu elektroniczny	Nie dotyczy	Pajak
7	Rejon Energetyczny Rybin elektroniczny	<p>Stanowisko pozytywne</p> <p>uzgodniono na warunkach jak niżej:</p> <p>1.Skrzyżowania i zbliżenia projektowanej trasy Kablowej linii oświetleniowej z istniejącymi kablami elektroenergetycznymi wykonać zgodnie z normą N SEP-E-004 oraz pod nadzorem przedstawiciela Rejonu Dystrybucji.</p> <p>2.Istniejące kable elektroenergetyczne wkreślono orientacyjnie. Celem dokładnego ustalenia trasy kabli należy wykonać ręczne przekopy próbne.</p> <p>3.Prace ziemne prowadzone w pobliżu istniejących kabli elektroenergetycznych wykonywać ręcznie łopatą.</p> <p>4.Wszystkie uszkodzenia istniejących kabli elektroenergetycznych z racji prowadzenia robót należy usunąć kosztem i staraniem wykonawcy lub inwestora.</p>	Wiesław Tuchalski
8	Orange Polska	Uczestnik nieobecny na naradzie	
9	Energa Oświetlenie Sp. z o.o.	Uczestnik nieobecny na naradzie	

Treść protokołu została uzgodniona z osobami, które uczestniczyły w naradzie wyłącznie za pomocą środków komunikacji elektronicznej.

Na obszarze uzgodnienia znajdują się następujące punkty osnowy geodezyjnej: 618928.5.1023, 618928.5.1026.

Przewodniczący Narady Koordynacyjnej

.....
Podpis przewodniczącego narady

POUCZENIE:

1. Przedstawiciele instytucji zostali zawiadomieni o sposobie, terminie i miejscu przeprowadzenia narady koordynacyjnej zgodnie z ustawą Prawo geodezyjne i kartograficzne (t.j. Dz. U. z 2020 r. poz.2052 z późn. zm.). W myśl art. 28b ust. 3 pkt 4 tej ustawy w naradzie koordynacyjnej mogą wziąć udział również inne podmioty, które mogą być zainteresowane rezultatami narady koordynacyjnej, w szczególności zarządzające terenami zamkniętymi, w przypadku sytuowania części projektowanych sieci na tych terenach.
2. Niniejsze uzgodnienie wykonano w oparciu o treść mapy zasadniczej, która może nie zawierać projektów wszystkich urządzeń podziemnych nie podlegających uzgodnieniu na mocy art. 28b ust. 2 ustawy Prawo geodezyjne i kartograficzne (t.j. Dz. U. z 2020 r. poz.2052 z późn. zm.) lub złożonych na naradę, a które nie uzyskały jednomyślnej pozytywnej opinii.
3. Znaki geodezyjne, urządzenia zabezpieczające te znaki oraz budowle triangulacyjne podlegają ochronie w myśl art. 15 ustawy Prawo geodezyjne i kartograficzne (t.j. Dz. U. z 2020 r. poz.2052 z późn. zm.).

Dokument wygenerował(a): Zbigniew Kowalski, dn. 31-08-2022 13:18:14

Jeżeli dokument jest wystawiony elektronicznie, to nie wymaga podpisu analogowego ani pieczęci, lecz wymaga podpisu elektronicznego.

Uwaga: podpis elektroniczny jest niewidoczny – można go zweryfikować tylko odpowiednim programem

Nr przejścia : 12
Współrzędne lokalizacji: 52.9430 N
18.9508 E

województwo: kujawsko-pomorskie
powiat: toruński
jedn. ewidencyjna: Czernikowo
obręb: 041503_2.0001 Czernikowo

MAPA DO CELÓW PROJEKTOWYCH
SKALA 1:500

1. Identyfikator zgłoszenia: GOD.6640.1942.2022
2. Układ współrzędnych: PL-2000 pas 6 Układ wysokości: PL-EVRF2007-NH
3. Mapa aktualna w zakresie opracowania na dzień 27.04.2022r.



Toruń ul. Grudziądzka 132 tel. 602136444
www.geodezja-torun.com.pl







GEODETA UPRAWNIONY
inż. Piotr Wołowski
świadcstwo MGIPB Nr 15577
tel. 602 136 444


Poświadczam, że niniejszy dokument został opracowany w wyniku prac geodezyjnych i kartograficznych, których rezultaty zawiera operat techniczny pozytywnie zweryfikowany. Jednocześnie informuję, że jestem świadomy odpowiedzialności karnej za złożenie fałszywego oświadczenia.	
Identyfikator zgłoszenia prac geodezyjnych	GOD. 6640.1942.2022
Organ służby geodezyjnej, który otrzymał zgłoszenie	STAROSTA TORUŃSKI
Wykonawca prac geodezyjnych	PGK GEOSERVICE
Nr oraz data sporządzenia dokumentu zawierającego wynik pozytywnej weryfikacji	Protokół Weryfikacji Nr GOD.6640.1942.2022.43157 z dn. 22.06.2022
Imię i nazwisko oraz nr uprawnień zawodowych kierownika prac	GEODETA UPRAWNIONY inż. Piotr Wołowski świadcstwo MGIPB Nr 15577 tel. 602 136 444

Treść mapy na niniejszym wydruku jest zgodna z mapą do celów projektowych przyjętą oraz zaewidencjonowaną do zasobu powiatowego pod nr protokołu GOD.6640.1942.2022_43157 w dniu 22.06.2022

Za zgodność mgr inż. Marek Maksymowicz

LEGENDA:

-  proj. słup OU h=6m z oprawą ośw. przejść dla pieszych na fundamencie prefabrykowanym
-  proj. kabel oświetleniowy nN - YAKXs 4x25mm² w rurze ochronnej Ø50mm
-  proj. rura ochronna sztywna Ø110 mm (przecisk/przewiert)
-  oznaczenie działki objętej opracowaniem
-  granica pasa drogowego (DK10) zgodnie z ustawą o drogach publicznych art. 4 (dz. U. z 2021r. poz. 1376)
-  granica pasa drogowego (DW556) zgodnie z ustawą o drogach publicznych art. 4 (dz. U. z 2021r. poz. 1376)

<div>Wykonawca:</div> <div><div>ECO ENERGY POLAND MARIUSZ STANIEK GÓRNA 29B 43-400 CIESZYN TEL:33 444 73 23 www.ecoenergypoland.pl</div></div>		<div>Inwestor:</div> Generalna Dyrekcja Dróg Krajowych i Autostrad Oddział w Bydgoszczy, ul. Fordońska 6, 85-085 Bydgoszcz				
		<div>Adres:</div> m. Czernikowo, DK 10, km 334+592 (wlot podporządkowany - DW 566 ul. Kolejowa), dz. nr 307, 603 obręb 0001 Czernikowo, j. ewid 041503_2 gm. Czernikowo				
Nazwa inwestycji		Przebudowa drogi w zakresie oświetlenia przejść dla pieszych w ramach zadania pn.: „Poprawa BRD na przejściach dla pieszych na DK 10 na odc. Brzoźówka - Skępe, DK 15 na odc. Kowalewo Pomorskie - Wroćki, DK 80 na odc. Czarnowo - Górski, DK 91 w m. Stolno”.				
Nazwa rysunku		Projekt zagospodarowania terenu - zadanie 12				Skala 1:500
	Imię i Nazwisko	Nr uprawnień	Podpis	Data	Nr rys.	
Projektant br. drogowa	Krzysztof Girszewski	POM/0069/POOD/13 w specjalności drogowej		27.06.2022	12	
Projektant br. elektryczna	Marek Maksymowicz	PDL/0090/PBE/19 w specjalności instalacyjnej w zakresie sieci, instalacji i urządzeń elektrycznych elektroenergetycznych		27.06.2022		
Współpraca		R. Kuczyński, M. Kupryciuk				